


RELATÓRIO FOTOGRÁFICO



| | |
|----------|-----|
| Medição: | XXX |
| Órgão: | XXX |
| Obra: | XXX |
| Local: | XXX |



| | | | |
|--------------|------------------------------------|---------|----------|
| Foto: | Início de trecho - estaca 1 | Trecho: | 1 |
| Coordenadas: | 07° 04' 55,6" S 43° 52' 38,3" W | Data: | __/__/__ |



| | | | |
|--------------|--|---------|----------|
| Foto: | | Trecho: | 1 |
| Coordenadas: | | Data: | __/__/__ |



| | | | |
|--------------|--|---------|----------|
| Foto: | | Trecho: | |
| Coordenadas: | | Data: | __/__/__ |




| | | | |
|--------------|--|---------|----------|
| Foto: | | Trecho: | |
| Coordenadas: | | Data: | __/__/__ |




| | | | |
|--------------|--|---------|----------|
| Foto: | | Trecho: | |
| Coordenadas: | | Data: | __/__/__ |



| | | | |
|--------------|--|---------|----------|
| Foto: | | Trecho: | |
| Coordenadas: | | Data: | __/__/__ |



| | | | |
|--------------|--|---------|----------|
| Foto: | | Trecho: | |
| Coordenadas: | | Data: | __/__/__ |



| | | | |
|--------------|--|---------|----------|
| Foto: | | Trecho: | |
| Coordenadas: | | Data: | __/__/__ |

Responsável Técnico (Fiscal): _____
 CPF: _____
 DATA: _____

*Observações: Anexar no mínimo: foto e coordenadas a cada 200m de trecho, nos locais referentes aos constantes no Relatório Fotográfico componente do Projeto Básico.